

# ACTA DE AYUNTAMIENTO

MUNICIPIO DE SAN PEDRO GARZA GARCIA, N.L.  
1992 - 1994

En San Pedro Garza García, Nuevo León, siendo la dieciocho horas del día dieciocho de Junio de mil novecientos noventa y dos, reunidos en la Sala de Sesiones del H. Ayuntamiento los CC. Ing. Rogelio Sada Zambrano, Presidente Municipal; Síndicos C. P. Jaime Garza González y Lic. Eduardo Canales Zambrano; Regidores Ing. Alejandro Páez Aragón, Lic. Joel González Villarreal, Sr. Bernardo Gaytán Estrada, Q.B.P. José Alberto Gaspar Belmonte, Lic. Raúl Monter Ortega, Sra. Concepción García Urdiales, Lic. Francisco Salas Berlanga, Sr. Juan Ignacio Cantú Estrada, así como Lic. José G. Abraham Salinas, Secretario del R. Ayuntamiento y C.P. Leopoldo Isla Santos, Secretario de Finanzas y Tesorero Municipal, quienes firman la lista de asistencia que se agrega a la presente acta para que forme parte integrante de ella, se procedió a efectuar la Junta Ordinaria del mes de Junio del año en curso, con el objeto de desahogar el siguiente Orden del Día:

- 1.- Aprobación del Orden del día.
- 2.- Lectura y aprobación en su caso del acta de la Sesión anterior
- 3.- Revisión de asuntos pendientes.
- 4.- Reglamento de Policía y Buen Gobierno.
- 5.- Adición al Reglamento de Tránsito con el Capítulo Estacionamiento de Vehículos de Uso Comercial.
- 6.- Reglamento que regula el funcionamiento de los Mercados Rodantes y el Ejercicio del Comercio Ambulante.
- 7.- Aprobación de la circunscripción territorial de los Jueces Auxiliares.
- 8.- Reclasificación del uso de suelo de algunos predios.

En el inicio de la Sesión el C. Presidente Municipal declaró como válida la presente y acuerdos que en ella se tomen, en virtud de existir el quórum legal

En el primer punto, aprobación del Orden del Día, el C. Presidente Municipal dió lectura al mismo, siendo *aprobado por unanimidad*.

En el segundo punto, lectura y aprobación en su caso del Acta de la Sesión anterior, el C. Presidente Municipal manifestó que el Acta había sido enviada antes de la Sesión para su estudio, por lo que solicitó a los asistentes hicieran observaciones u objeciones sobre su contenido y en caso de no existir ninguna, proceder a su aprobación haciendo la aclaración el C. Secretario del R. Ayuntamiento que habiendo recibido algunas observaciones de diferentes Regidores, estas ya fueron tomadas en cuenta para su corrección; en el uso de la palabra el C. Síndico Primero, C.P. Jaime Garza González solicita aclaración con respecto al punto tres, sobre cuantos carriles quedarían, despejando sus dudas el C. Presidente Municipal quien responde que los carriles son 4 al poniente.

Pidiendo hacer uso de la palabra el C. Lic. Francisco Salas Berlanga, Octavo Regidor, hizo aclaración en lo que se refiere al sexto punto acerca del plazo de tres meses que no debe ser tema de discusión, sino hacer un reporte al Ayuntamiento lo cual fué aclarado y quedó asentado en el Acta esta modificación, no existiendo objeciones ni observaciones, *por unanimidad se aprobó el acta puesta a consideración*.

En el tercer punto, revisión de asuntos pendientes, el C. Presidente

Municipal solicitó al C. Secretario del R. Ayuntamiento informara sobre los mismos, rindiendo el siguiente informe sobre los acuerdos de la Sesión del 27 de Mayo del año en curso: se dió cumplimiento al acuerdo relativo a la elaboración del Reglamento de la Comisión Municipal de Derechos Humanos, el cual se puso a consideración del Consejo Consultivo de la Secretaría del Ayuntamiento, acordándose redactar un nuevo proyecto para adecuarlo de mejor forma a las necesidades del Municipio; por lo que hace al acuerdo relativo a la formulación de un Reglamento Orgánico de la Administración Pública Municipal de este municipio, la Dirección Jurídica está elaborando el documento de referencia y una vez concluido se hará llegar un ejemplar del mismo a los integrantes del R. Ayuntamiento, a efecto de que lo analicen, efectúen las observaciones que estimen convenientes y luego someterlo primero a la opinión del Consejo Consultivo para posteriormente presentarlo en la próxima Sesión del Ayuntamiento.


**En el cuarto punto, Reglamento de Policía y Buen Gobierno, se acordó que** a fin de dar mayor oportunidad a los asistentes para efectuar sus observaciones al respecto, ***se presente en definitiva este documento en la próxima Sesión Ordinaria del Ayuntamiento.***

**En el quinto punto, Adición al Reglamento de Tránsito con el Capítulo Estacionamiento de Vehículos de Uso Comercial,** en uso de la palabra el C. Presidente Municipal Ing. Rogelio Sada Zambrano puso a consideración de los asistentes el reglamento mencionado habiéndose efectuado las siguientes observaciones por parte del C. Síndico Segundo, Lic. Eduardo Canales Zambrano que el artículo 1º de este Reglamento se adecúe y fundamente a la actual Ley Orgánica de la Administración Pública Municipal y que en el articulado en atención al cambio de denominación de las Direcciones Municipales, se modifique la denominación Dirección General de Policía y Tránsito por Secretaría de Seguridad Pública y Vialidad; con las anteriores observaciones fue ***aprobada por unanimidad la adición propuesta al Reglamento de Tránsito de este Municipio,*** ordenándose se proceda a su publicación en la Gaceta Municipal y en el Periódico del Estado.

**En el sexto punto, Reglamento que regula el funcionamiento de los Mercados Rodantes y el Ejercicio del Comercio Ambulante,** en uso de la palabra el C. Presidente Municipal Ing. Rogelio Sada Zambrano, procedió a la presentación del reglamento mencionado, solicitando el uso de la palabra el C. Regidor Lic. Raúl Monter Ortega, quien expresó que sugería, en virtud de que el mismo fusiona los reglamentos de Mercados Rodantes y Comercio Ambulante, se dé oportunidad de ***estudiar detenidamente el documento que se presenta y que para tal efecto se envíe primeramente al Consejo Consultivo de la Secretaría del Ayuntamiento y luego se presente al Ayuntamiento, proposición que puesta a consideración de los presentes fué aprobada por unanimidad.***

**En el séptimo punto, Aprobación de la circunscripción territorial de los Jueces Auxiliares,** el C. Secretario del R. Ayuntamiento da lectura al documento respectivo resaltando los siguientes puntos:

- 1.- Se ratifica la circunscripción en donde ya se ha nombrado y existe un Juez Auxiliar .
- 2.- En donde no la hay se ajustará la circunscripción de acuerdo a la sección electoral.
- 3.- En donde si lo hay, pero se pudiera modificar la circunscripción porque



# ACTA DE AYUNTAMIENTO

MUNICIPIO DE SAN PEDRO GARZA GARCIA, N.L.

3 1992 - 1994

esta difiriese mucho de la sección electoral, se ajustará de acuerdo a la misma.

4.- En donde existieren pequeños espacios no cubiertos dentro de una circunscripción, se ajustará de acuerdo a la sección electoral correspondiente.

5.- Cuando la sección electoral por su tamaño sea subdividida por las autoridades, podrá subdividirse en dos o más veces, según corresponda la jurisdicción territorial.

6.- Cuando la Sección Electoral es muy grande subdividirla.

Al efecto en uso de la palabra el C. Lic Raúl Monter Ortega manifiesta que es muy importante hacer hincapié en que la participación de los Jueces Auxiliares sea totalmente apartidista, y que para tal efecto sugiere que al publicarse las circunscripciones en la Gaceta Municipal se haga énfasis en la exposición de motivos de esta exigencia en beneficio de la comunidad. Procediéndose a conceder el uso de la palabra a la Coordinadora de Jueces Auxiliares, Sra Carmen Bremer, quien procedió a dar lectura a el listado de circunscripción territorial de los Jueces Auxiliares, ilustrando su explicación con un plano en el cual se señalaron las correspondientes circunscripciones, dando así mismo contestación a diversas preguntas de los asistentes, hecho lo cual se puso a consideración de los presentes el proyecto de circunscripción territorial de los Jueces Auxiliares, analizando también el procedimiento de ratificación para el nombramiento *resumiéndose la discusión en los siguientes tres puntos 1.- Tomar en cuenta la opinión de los miembros del Ayuntamiento, en los casos excepcionales en que no se debería ratificar, 2.- Que por lo general se ratifique a los que han venido fungiendo y que no tengan la objeción primera y 3.- Que los nuevos nombramientos cumplan plenamente con lo establecido por el reglamento, siendo aprobado el mismo por unanimidad* agregándose copia del listado correspondiente a la presente Acta a fin de que forme parte integrante de la misma, e indicándose que mediante oficio se haga del conocimiento de cada Juez Auxiliar y su Suplente la circunscripción territorial que le corresponda.

***En el octavo punto, Reclasificación del uso de suelo de algunos predios,*** se procedió a dar uso de la palabra al C. Secretario de Desarrollo Urbano y Ecología, C.P. Jesús Guzmán Sepúlveda; Quien expresó que a solicitud de diversos vecinos se presentaba a consideración de los asistentes la reclasificación del uso de suelo, ***cambio de la característica del tráfico de la avenida Alfonso Reyes y de la Avenida Roberto Garza Sada a que deje de ser corredor urbano para ser coolectora de doble sentido; Se clasifique toda la extensión de la Avenida Alfonso Reyes y Roberto Garza Sada como de uso exclusivamente habitacional, pero que sin embargo se considere el derecho obtenido a través de una licencia y ésta sea respetada, aclarándose que si existiere cambio de dueño esta licencia no obligatoriamente se renueve salvo***

*el hecho que haya sido una inversión exprofeso para tal fin; Por último la Avenida Vasconcelos entre Gómez Morín y la Avenida Nazas, en este caso la proporción en ese tramo se considere condicionado y que se limite su altura a la establecida para vivienda de 7 a 9 metros.*

Después de efectuar la explicación de diversos antecedentes y de los estudios técnicos efectuados, puesta a consideración y habiendo dado contestación a diversas preguntas de los integrantes del R. Ayuntamiento, *se aprobaron por unanimidad las reclasificaciones de uso de suelo mencionadas* y posteriormente su publicación en la Gaceta y en el Periódico Oficial.


No habiendo otro asunto que tratar y siendo las 20:50 horas del día, mes y año al principio señalados se dió por concluida la presente Sesión, firmando para constancia la presente acta quienes en ella asistieron y así quisieron hacerlo.



ING. ROGELIO SADA ZAMBRANO



LIC. JOSÉ G. ABRAHAM SALINAS



C.P. LEOPOLDO ISLA SANTOS



C.P. JAIME GARZA GONZALEZ



LIC. EDUARDO CANALES ZAMBRANO



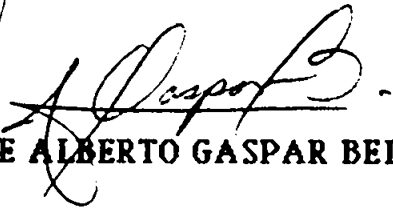
ING. ALEJANDRO PAEZ ARAGON



LIC. JOEL GONZALEZ VILLARREAL



SR. BERNARDO GAYTAN ESTRADA



Q.B.P. JOSE ALBERTO GASPAR BELMONTE



LIC. RAUL MONTER ORTEGA



SRA. CONCEPCION GARCIA URDIALES



LIC. FRANCISCO SALAS BERLANGA




SR. JUAN IGNACIO CANTU ESTRADA


LISTA DE ASISTENCIA PARA LA JUNTA ORDINARIA DE AYUNTAMIENTO

18 DE JUNIO DE 1992

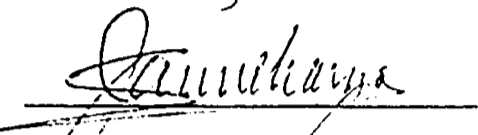
ING. ROGELIO SADA ZAMBRANO  
PRESIDENTE MUNICIPAL




C.P. LEOPOLDO ISLA SANTOS  
SECRETARIO DE FINANZAS Y TESORERO MUNICIPAL




LIC. JOSE G. ABRAHAM SALINAS  
SECRETARIO DE AYUNTAMIENTO




C.P. JAIME GARZA GONZALEZ  
SINDICO 1o.




LIC. EDUARDO CANALES  
SINDICO 2o.



LIC. ALEJANDRO PAEZ ARAGON  
REGIDOR




LIC. JOEL GONZALEZ VILLARREAL  
REGIDOR



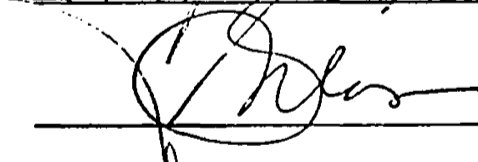
SR. BERNARDO GAYTAN ESTRADA  
REGIDOR



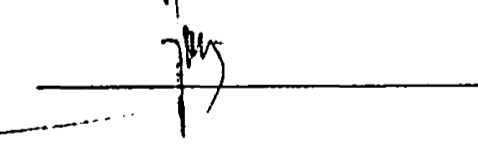
SRA. SUSANA GONZALEZ DE SEGOVIA  
REGIDOR




Q.B.P. JOSE ALBERTO GASPAR BELMONTE  
REGIDOR




LIC. RAUL MONTER ORTEGA  
REGIDOR



SRA. CONCEPCION GARCIA URDIALES  
REGIDOR



LIC. FRANCISCO SALAS BERLANGA  
REGIDOR



SR. JUAN IGNACIO CANTU ESTRADA  
REGIDOR

SR. FRANCISCO GARZA GONZALEZ  
REGIDOR

LIC. ADEMIR A. RAMIREZ ZAMBRANO  
REGIDOR

LISTA DE JUECES AUXILIARES SECTOR ORIENTE.

No.	SECCION	NOMBRE DEL JUEZ
1.-	4-C	ING. JOSE LUIS TORRES VIVANCO
2.-	5-D	LIC. ULRICH SANDER LOZANO
3.-		SUPL. ING. JOSE ALBERTO DIAZ DIEGO
4.-	7-B	LIC. JORGE HERRERA GONZALEZ
5.-	7-G	LIC. JUAN IGNACIO DURAN REZA
6.-		SUPL. SRA. TERESA PADILLA DE GARZA
7.-	7-D	DR. LUIS AUGUSTO CERVANTES RUZ
8.-		SUPL. SR. ALFREDO GOMEZ GARZA
9.-	8-C	ING. RAYMUNDO SALINAS MORALES
10.-	8-D	ING. RAFAEL E. SANTOS VILLARREAL SR. RAMON MITRE SALAZAR.

*[Handwritten scribbles and marks]*

**DOMICILIO**

**CIRCUNSCRIPCION.**

<p>Matancillas 121 Ote. Col. Prados de la Sierra 38-52-61/38-02-10</p>	<p>Col. Prados de la Sierra Hasta Límite con Santa Catarina Parte Alta de la Sierra.</p>
<p>Sierra Nevada 120 Col. Villa Montaña 29-13-00 38-22-55/29-13-32/29-12-60(2913)</p>	<p>Villa Montaña (Límite con La Cima) Villa Montaña Campestre</p>
<p>Av. Conquistadores 210 Col. Mirasierra 38-43-37/36-16-26</p>	<p>Mirasierra</p>
<p>Río Weser 700 Col. Del Valle 78-07-37-156-63-76 35-94-46</p>	<p>Conjunto Habitacional Las Bougambilias Soriana / / / De Humberto Lobo a Santa Bárbara Inmobiliaria San Felipe Callejones.</p>
<p>Calle del Sauce 101 Col. Lomas del Rosario 38-15-04/88-33-04 /88-09-82</p>	<p>Lomas del Rosario Hacienda del Rosario</p>
<p>Las Olimpiadas 401 Fraccionamiento El Olimpico 38-60-16/31-17-98</p>	<p>El Olimpico                      Al Pte. Colinda Barrancas                      con el Rosario Tampiquito                      Ote. Pte. Elías C Hacienda del Valle            Nte. Vascancelos</p>
<p>Río Volga 333 Pte. Col. Del Valle Tel. 38-72-41.</p>	<p></p>

*Del Valle a Mir.  
A. H. L. O. L. a. S. B.*

JUECES AUXILIARES SECTOR ORIENTE.

11.-	* 8-E	ING. DOMINGO VALDES VIESCA <i>8-P Leopoldo Mendez</i>	0	Río Orinoco 479Pte. Col. Del Valle. 55-08-80/48/92/00/2000	Del Valle Fuentes del Valle De Río Potomac a Límite con Mty al Norte de Río Bravo a H. Lobo
12.-	9-A	LIC. GERMAN ALFONSO VILLARREAL L.	0	Topasio 112 Col. Pedregal del Valle 56-49-69 / Col-86-84	Pedregal del Valle Barrancas del Pedregal (Parte Alta).
13.-	9-C	LIC. RICARDO SADA VILLARREAL		Diamante 105 Col. Villas del Pedregal 78-87-66/28-12-01/28-28-28 51-24-83 [directo para nosotros]	Villas del Pedregal
14.-	9-D	SRA. MAGDA GONZALEZ DE MONTER		Roberto Garza Sada 148 Col. Lomas del Valle 35-70-13/35-05-81	Lomas del Valle
15.-	10-A	LIC. ALFONSO MARTINEZ SERNA	0	Sierra del Sol. 115 Colinas de la Sierra 35-01 76-77-06/36-48 65-34-51	Villas del valle Sierra Nevada Colinas de la Sierra
16.-	10-B	SRA. ROSA AMELIA DIAZ DE LA GARZA	✓	Bosques de la Sierra 320 6 318 Col. Bosques del Valle 35-09-87/60-14-32/60-04-27 60-35-38	Bosques del Valle
17.-	11-A	LIC. JORGE JAIME TREVIÑO		Río Danubio 115 Ote. Col. Del Valle 56-89-18/38-56-64	Olinalá Bosques de San Angel (Palmillas)



18.- 11-D ING. SERGIO CANTU LOPEZ ✓  
SUPL. LIC. PATRICIO MADERO

19.- 13-B ING. LUIS OSCAR MONTEMAYOR

20.- 13-C ING. ROBERTO FELIPE REZA NUÑEZ

21.- 14-G DR. FERNANDO CAMPUZANO

22.- SUPL. SR. JORGE GARCIA NARRO

23.- 14-J SR. ROBERTO GONZALEZ ACOSTA

24.- 14-W SRA. MAGDALENA NAVARRO DE MARTINEZ

25.- 14-M SR. JOSE FERNANDO RUIZ TRASFI

Sierra Tarahumara 11  
Col. Priv. Sierra Madre  
56-06-82/37-17-17

Cortijo del Valle S  
Sierra Madre ✓ Col. Fátima

Fuentes del Valle 317  
Col. Fuentes del Valle  
78-26-29/45-55-37

Fuentes del Valle Poniente

Vía Triumphalis 203  
Col. Fuentes del Valle  
56-16-43/40-27-29

Fuentes del Valle Poniente

Marsella 102  
Col. San Patricio  
56-15-40/46-86-06

San Patricio

4oy 3 No. 112  
Col. Jardines del Campestre  
63-01-22

Residencial San Agustín I y II  
Jardines del Campestre

Ebanos 103  
Col. Valle de Santa Engracia  
78-19-57/56-37-91

Valle de Santa Engracia

Los Nogales 178  
Col. Santa Engracia  
78-09-21

Valle Oriente  
Residencial Santa Bárbara

SECCION

NOMBRE

1-C

SR. PORFIRIO HELVINO GARCIA ✓

1-D

SR. AMADO LUCIO RODRIGUEZ ✓

1-E

SR. EFREN ALVARADO GARCIA

SUPL. SRA. GUADALUPE OVALLE DE ALVARADO

1-F

SR. CARLOS BALTAZAR SOTO

1-H

SR. HECTOR JAVIER SANTANA DIAZ

1-I

SR. DOMINGO ALVAREZ QUINTANILLA

SUPL. SR. CARLOS MARTINEZ TRISTAN

2-A

SR. JUAN MANUEL VAZQUEZ GAYTAN

SUPL. SR. CARMELO GARCIA GISNEROS

2-C

SR. FIDEL GALVAN LOPEZ

SUPL. SRA. SOCORRO GARCIA DE LEON

(MAYO DE 1993)

DIRECCION	COLINDANCIA
Atascos 260 Sur 10-45-92	NTE.: Libertad SUR.: 16 de Septiembre OTE.: Allende PTE.: Padre Mir
Emilio Carranza 518 30-45-34	NTE.: 16 de Septiembre SUR.: Venustiano Carranza OTE.: Allende PTE.: Jiménez
Venustiano Carranza 127 Col. Santa Elena	NTE.: Puebla SUR.: Venustiano Carranza OTE.: Lim.Col. Santa Elena PTE.: Jiménez
Los Pinos 021 Col. Los Sauces 10-49-38	NTE.: 16 de Septiembre SUR.: Venustiano Carranza OTE.: Jiménez PTE.: Padre Mir
Daniel Dávila 187 Col. Lázaro Garza Ayala Tel. 30-50-99	NTE.: Prolong. Vasconcelos SUR.: Alfredo Verástegui OTE.: Padre Mir PTE.: Justo Sierra
Luis Arizpe No. 128 Col. Lázaro Garza Ayala Tel. 30-49-49	NTE.: Alfredo Verástegui SUR.: Venustiano Carranza OTE.: Padre Mir PTE.: Justo Sierra (Lim.Col.Sta. Elena)
Jiménez 490 Nte. Col. Rincón Colonial 38-07-99 (Supl).	NTE.: Mitad Río Sta. Catarina SUR.: Porfirio Díaz OTE.: Corregidora PTE.: Allende hasta Libertad y Colindancia con Río Sta. Cal.
16 de Septiembre 317 30-43-93	NTE.: Porfirio Díaz SUR.: 5 de Mayo OTE.: Corregidora PTE.: Allende

3-AyB

SR. JUAN DAVALOS PEREZ ✓

3-D

SR. ANASTASIO LOZANO RENTERIA

4-A

SR. FRANCISCO GUTIERREZ MOYORIDO

4-B

SR. LEONCIO ARTURO VAZQUEZ ✓

4-C

SR. FAUSTINO MATA CORDOVA

5-AyB

SR. FEDERICO ORTIZ LEIJA

SUPL.

SRA. MA. LUISA ESPINDOLA DE ARIZPE

5-C

SRA. EMILIA VARGAS DE OJEDA ✓

SUPL.

DR. FRANCISCO OJEDA VARGAS

6-AyB

SR. JOSÉ DE JESUS GONZALEZ MORA ✓

SUPL.

SR. NICOLAS MARTINEZ RODRIGUEZ

<p>Aldama 336 Nte. 10-11-36</p>	<p>NTE.: Morones Prieto SUR.: Vasconcelos OTE.: Juárez PTE.: Corregidora</p>
<p>Juárez 803-A 10-11-03</p>	<p>NTE.: Vasconcelos SUR.: Venustiano Carranza OTE.: Juárez PTE.: Corregidora</p>
<p>Independencia 113 Casco de San Pedro</p>	<p>NTE.: Morones Prieto SUR.: Vasconcelos OTE.: Manuel González PTE.: Juárez</p>
<p>Priv. Gante 201 10-11-77</p>	<p>NTE.: Vasconcelos SUR.: 5 de Mayo OTE.: Manuel González PTE.: Juárez</p>
<p>2 de Abril 206 10-03-89</p>	<p>NTE.: 5 de Mayo SUR.: Venustiano Carranza OTE.: Manuel González PTE.: Juárez</p>
<p>Lázaro Garza Ayala 020 Casco de San Pedro 10-15-07</p>	<p>NTE.: Rfo Sta. Catalina SUR.: Lázaro Garza Ayala OTE.: Matamoros PTE.: Manuel González</p>
<p>Matamoros 338 Sur 10-06-30</p>	<p>NTE.: Lázaro Garza Ayala SUR.: Carranza OTE.: Matamoros PTE.: Manuel González</p>
<p>Juan I. Ramón 302 10-16-39</p>	<p>NTE.: Morones Prieto SUR.: 16 de Septiembre OTE.: Doblado PTE.: Matamoros</p>

6-C SR. JESUS ESPINOZA PLNA

7-A SR. LUIS ESQUIVEL VILLANUEVA

8-A SR. EMILIANO COVARREBIAS MATA 6

9-B SRA. LEONOR SANCHEZ DE CAMINO  
SUPL. SR. ANDRÉS ARREDÓNDO ORTIZ

14-A SRA. FLORALINA RODRIGUEZ DE ALVARADO

14-C SR. JOSE FCO. SALINAS VAZQUEZ  
SUPL. SRA. FELIPA GONZALEZ DE SALINAS

15-A SR. JULIO LUCIO VAZQUEZ

15-B SR. VICTOR VAZQUEZ OBREGON

<p>Junto L. Ramón 230 38-47-98</p>	<p>NTE.: 16 de Septiembre SUR.: Carranza OTE.: Matamoros PTE.: Doblado.</p>
<p>Degollado 116 30-06-22</p>	<p>NTE.: Vascantelos SUR.: Venustiano Carranza OTE.: Lim. Col. Mirasierra PTE.: Doblado.</p>
<p>Galeana No. 146- Pte. Col. Tampiquillo. Tel. 38-65-04 <i>38-65-04</i></p>	<p>NTE.: Vascantelos SUR.: Cuauhtémoc OTE.: 20 de Noviembre PTE.: Calzada del Rosario</p>
<p>21 de Marzo 173 Col. Barranca del Pedregal 38-74-95 / <i>3-55-77-21</i></p>	<p>NTE.: Cuauhtémoc SUR.: Juárez OTE.: Col. Barranca del Pedregal PTE.: Plutarco Elías Calles</p>
<p>Paseo Gabriela 1045 Col. Amp. Valle del Mirador 58-01-29</p>	<p>NTE.: Paseo Gabriela SUR.: Lázaro Cárdenas OTE.: Límite con Monterrey PTE.: Col. Torre Blanca</p>
<p>2da. de San Francisco 694 Col. Canteras <i>Monterrey</i></p>	<p>NTE.: Parte Alta y Baja desde SUR.: Enrique H. Herrera OTE.: hasta PTE.: Coahuila</p>
<p>Plata 102 <i>15-68-32</i> Lomurrey 22 <i>90-83-25-04-30</i></p>	<p>NTE.: Manuel J. Clouthier SUR.: Boulevard Díaz Ordaz OTE.: Matino al Pto. PTE.: Matino y/o Div. del Norte.</p>
<p>Francisco Villa 318 Col. Luis Echeverría</p>	<p>NTE.: Boulevard Díaz Ordaz SUR.: Río Santa Catarina OTE.: Corregidora PTE.: Lim. Río Santa Catarina</p>



15-C	SR. JACINTO DIAZ MANCILLA	Plan del Río 247	NTE.: Boulevard Díaz Ordaz
SUPL.	SRA. SOCORRO HERNANDEZ DE DIAZ	Col. Lucio Blanc II	SUR.: Río Santa Catarina OTE.: Col. Lucio Blanco II PTE.: Corregidora.
15-D	SR. ARNULFO BRIONES TORRES	Aluminio 109	NTE.: Manuel J. Clouthier
		Unidad San Pedro 36-14-26	SUR.: Boulevard Díaz Ordaz OTE.: Platino PTE.: Lim. con Santa Catarina Toda la Col. Unidad San Pedro
15-F	SR. CENOBIO RIVERA CAYTAN	Priv. Fco. Villa 158-A	NTE.: Río Santa Catarina
SUPL.	SR. BARTOLO LOERA LOERA	Col. Jesús M. Garza	SUR.: Toda la Col. Jesús M. Garza OTE.: Vasconcelos c/Morones Prieto PTE.: Lim. Con Santa Catarina.
15-G	SR. CRESCENCIO CAMPOS MORALES	Dávila Reyes 250	NTE.: Toda la Col. Los Pinos
SUPL.	SRA. GUADALUPE VITAL MIRELES	Col. Los Pinos	SUR.: I y II OTE.: PTE.: Area del Río Sta. Catarina
15-H	SR. ANTONIO ESQUIVEL RUIZ	Prolong. Vasconcelos 875	NTE.: Río Santa Catarina
		Col. Linda Vista	SUR.: Vasconcelos y Jiménez OTE.: Col. Lucio Blanco III PTE.: Morones Prieto desde Vasc. hasta Jiménez
16-A	SR. GONZALO ARRIAGA RIOS	2 de Abril 407	NTE.: 5 de Mayo
SUPL.	PROFR. JUAN JOSE GARCIA PALOMO	Casco de San Pedro	SUR.: Venustiano Carranza OTE.: Corregidora PTE.: Alameda
18-A	SRA. MA. ESTHER BERMAREZ HERNANDEZ	Aluminio 103 - 15-06-53	NTE.: Grafito
SUPL.	SR. JOSÉ ROLANDO GUERRERO GARCIA	Fomerrey 22 90-82-25-03-94	SUR.: Manuel J. Clouthier OTE.: Platino, Alameda c/ Barranca PTE.: Cromo
18-B	SR. FAUSTINO RAMOS GRIMALDO	Cromo 701 15-08-91	NTE.: Lim. del Cerro (Municipio)
		Fomerrey 22 90-82-25-02-92	SUR.: Grafito OTE.: Uranio c/Barranca PTE.: Cromo

19-B SR. JOSE ASCENCION CACERES  
SUPL. SRA. YOLANDA BERNAL DE CACERES

19-C SR. EFREN <sup>Ramirez</sup> ~~ALVARADO~~ SANTILLAN  
SUPL. SR. IGNACIO ALVARADO SANCHEZ

19-D SR. JOSE ANTONIO HERNANDEZ ZUÑIGA  
SUPL. SRA. MA. ALEJANDRA MARTINEZ DE HDZ.

19-E SR. DANIEL AMERICO MARTINEZ TREVIÑO  
SUPL. SR. JOSE VICENTE RAMIREZ PACHICO

19-F SR. JOSE GONZALEZ RODRIGUEZ  
SUPL. SRA. EMMA. BARBOSA DE GONZALEZ

19-G SRA. OLGA RANGEL ARIZPE

19-I SRA. MARIA MARTINEZ PUENTE

19-J SR. CARLOS ARMANDO GARZA AGUIRRE

Plan de Guadalupe 171 Col. Revolución Tel. 15-50-46	NTE.: Emiliano Zapata SUR.: Boulevard Díaz Ordaz OTE.: Antonio I. Villarreal PTE.: Ricardo Flores Magón
Carbono 108 - 36-15-28 Fomerrey 22 90 83-25-04-39	NTE.: Cobalto SUR.: Canchas de Ave. Clouthier OTE.: Platino Oriente PTE.: Uranio c/barranca
Miguel Alemán 209 Col. Vista Montaña 15-50-16	NTE.: Emiliano Zapata SUR.: Manuel J. Clouthier OTE.: Adán Hernández Rojas PTE.: Lfm. área Municipal.
Lic. Luis Cabrera 205-C Col. Revolución 15-60-50	NTE.: Lfm. del Municipio SUR.: Boulevard Díaz Ordaz OTE.: Ricardo Flores Magón PTE.: Platino Ote. c/área Municipal
Pánfilo Najera 621 Col. El Obispo 15-53-54	NTE.: Pánfilo Najera SUR.: Boulevard Díaz Ordaz OTE.: Prolong. Corregidora PTE.: Pedro N. Peralas y Lerdo de T.
Plan de Guadalupe 213-B Col. Revolución	NTE.: Lfm. del área Municipal SUR.: Emiliano Zapata OTE.: Lucrecia Tortiz PTE.: Plan de Guadalupe
Anacleto Guerrero 107 Col. Vista Montaña 15-50-37	NTE.: Lfm. del Municipio SUR.: Emiliano Zapata OTE.: Miguel Alemán PTE.: Lucrecia Tortiz
Lerdo de Tejada No. 401-C Infonavit El Obispo.	NTE.: Límite del Municipio SUR.: Emiliano Zapata OTE.: Francisco I. Madero PTE.: Miguel Alemán c/barranca

19-K SR. FRANCISCO GUERRERO TORRES  
SUPL. SRA. MANUELA MARTINEZ DE GUERRERO

19-L SR. MARCO ANTONIO RODRIGUEZ RAMIREZ

19-M SR. RAMIRO FLORES RAMOS  
SUPL. SRA. LAURA GARCIA DE FLORES

19-N SRA. INOCENCIA NIÑO DE GARCIA  
SUPL. SR. MANUEL GARCIA VILLEGAS

19-O SR. JESUS AYALA LOPEZ

20 SR. FELIPE NIÑO LOPEZ

20-A SR. JOEL LOPEZ MENDEZ

<p>Juan Sarabia 809 Col. El Obispo Tel. 15-61-30</p>	<p>NTE.: Juan Sarabia SUR.: Boulevard Díaz Ordáz OTE.: Límite con Monterrey PTE.: Félix I</p>
<p>San Evaristo 831 Col. El Obispo</p>	<p>NTE.: Límite con Monterrey SUR.: Juan Sarabia OTE.: Límite con Monterrey PTE.: Félix I</p>
<p>Bernardo Reyes 416 Col. El Obispo</p>	<p>NTE.: Lerdo de Tejada c/Zapata SUR.: Adán Hernández OTE.: Porfirio N. Peralta PTE.: Adán Rojas</p>
<p>Sebastián Lerdo de Tejada 700-A Col. El Obispo 15-65-10</p>	<p>NTE.: Límite del Municipio SUR.: Boulevard Díaz Ordáz OTE.: Félix I PTE.: .Prol. Corregidora c/barranca</p>
<p>Francisco I. Madero 612-B Col. El Obispo</p>	<p>NTE.: Límite del Municipio SUR.: Pánfilo Nájera OTE.: Prolong. Corregidora PTE.: Francisco I. Madero</p>
<p>Antimonio 429 15-04-71 Fomerrey 22 90-83-25-03-27</p>	<p>NTE.: Berlillo SUR.: Grafito OTE.: Platino Oriente PTE.: Uranio c/barranca</p>
<p>Uranio 601 15-65-23 Fomerrey La Cima 90-83-25-04-42.</p>	<p>NTE.: Límite del Municipio SUR.: Berlillo OTE.: Platino Ote. PTE.: Uranio</p>
<p></p>	<p></p>